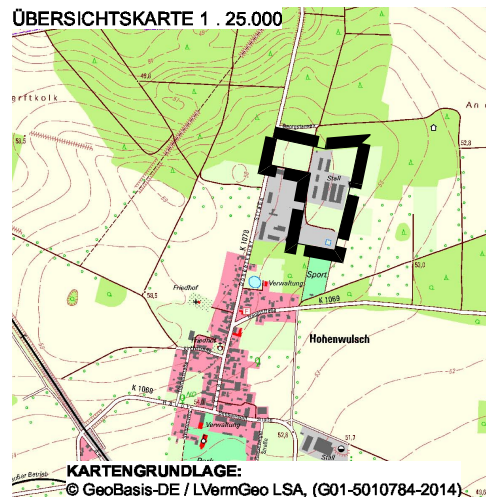
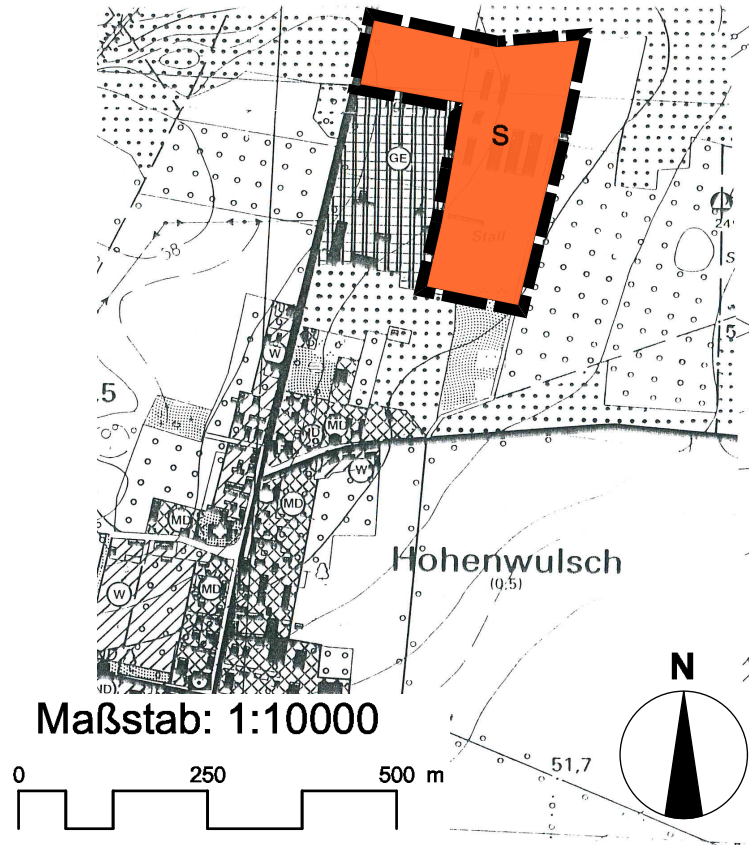


# Teilflächennutzungsplan der Einheitsgemeinde Stadt Bismark (Altmark) – Ortschaft Hohenwulsch, Ortsteil Hohenwulsch - 1. Änderung

ENTWURF

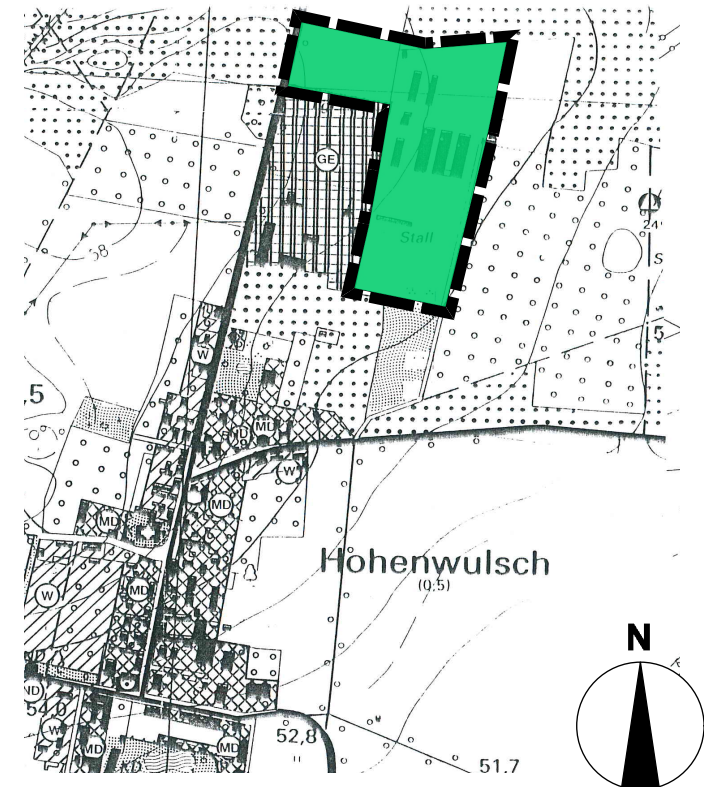
## PLANZEICHNUNG



## LEGENDE

- Sonderbaufläche (S) Solarenergienutzung  
(§ 1 Abs. 1 Nr. 4 BauNVO in Verb. mit § 5 Abs. 2 Pkt. 2b BauGB)
- Fläche für die Landwirtschaft  
(§ 5 Abs. 2 Nr. 9 a BauGB)
- Abgrenzung des Änderungsbereiches

## NUTZUNGSDARSTELLUNG DES RECHTSKRÄFTIGEN FNP DER ORTSCHAFT HOHENWULSCH



## Gesetzliche Grundlagen

- das Baugesetzbuch (BauGB) in der Fassung der Neubekanntmachung vom 03.11.2017 (BGBl. I S. 3634), zuletzt geändert durch Artikel 9 des Gesetzes vom 10.09.2021 (BGBl. I S. 4147,
- die Verordnung über die bauliche Nutzung der Grundstücke (BauNVO) in der Fassung der Neubekanntmachung vom 21.11.2017 (BGBl. I S. 3786), zuletzt geändert durch Artikel 2 des Gesetzes vom 14.06.2021 (BGBl. I Nr. 33 S. 1802)
- die Verordnung über die Ausarbeitung der Bauleitpläne und die Darstellung des Planinhalts (Planzeichenverordnung - PlanzV) vom 18.12.1990, (BGBl. I 1991 S. 58), zuletzt geändert durch Artikel 2 des Gesetzes vom 14.06.2021 (BGBl. I Nr. 33 S. 1802,
- das Kommunalverfassungsgesetz des Landes Sachsen-Anhalt (Kommunalverfassungsgesetz - KVG LSA) vom 17.06.2014, zuletzt geändert durch Gesetz vom 19.03.2021 (GVBl. LSA S. 100)

EINHEITSGEMEINDE STADT BISMARCK (ALTMARK)

TEILFLÄCHENNUTZUNGSPLAN  
ORTSCHAFT HOHENWULSCH, OT HOHENWULSCH  
- 1. ÄNDERUNG -

ENTWURF

STAND: 07.01.2022

M 1 : 10.000